




WebGIS karttapalvelu 4.2

Kartalla liikkuminen




Lähennä
Kartalla olevat kohteet saa suuremmiksi käyttämällä hiiren rullaa. Karttaa voi myös lähentää klikkaamalla  -painiketta.

Loitonna
Kartalla olevat kohteet saa pienemmiksi käyttämällä hiiren rullaa. Karttaa voi myös loitontaa klikkaamalla  -painiketta.

Zoom liukukytkin
Kartan lähennykseen ja loitonnukseen tarttumalla hiirellä kytkimeen ja siirtämällä sitä.

Kartan siirto
Karttaa voi siirtää pitämällä pohjassa hiiren vasenta painiketta ja näin siirtää haluttuun suuntaan näytöllä.

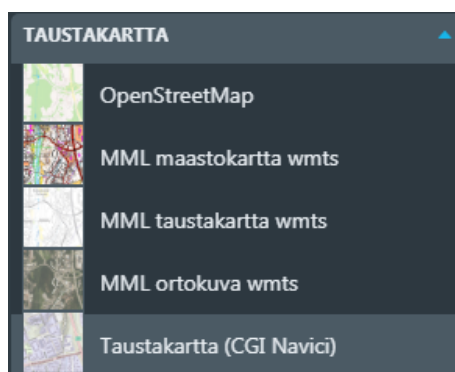
Paikannus
Oman sijainnin paikannus klikkaamalla  painiketta.



Karttanäkymään siirtyminen

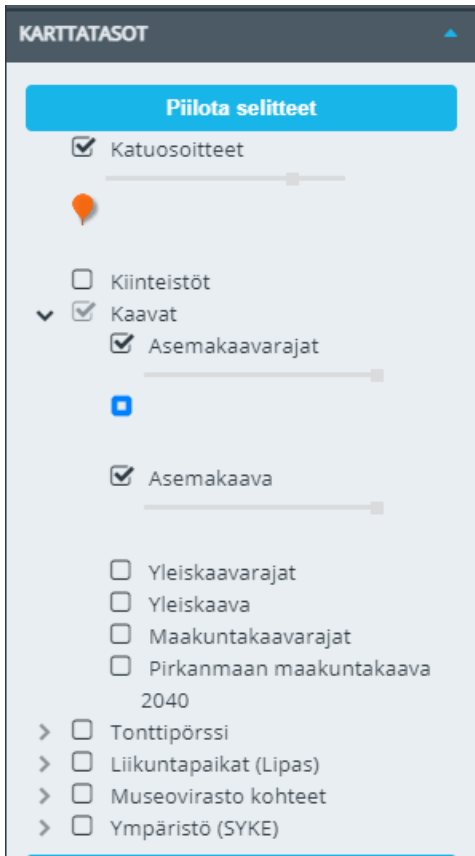
Valitse haluttu karttanäkymä ennalta määritellyistä karttanäkymäkohteista.

Taustakartat



Taustakarttoja voi olla kerrallaan vain yksi näkyvässä kartalla.

Kartta-aineistot



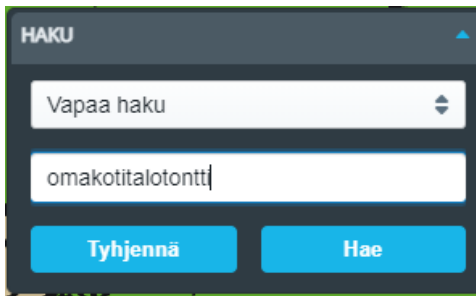
Kartta-aineisto valikosta voidaan kartalle valita kohdetasoja jotka näkyvät taustakartan päällä. Kohdetasoja voi olla useita kartalla yhtäaikaisesti. Kaikki kartalla tapahtuvat valinnat yms. toiminnot kohdistuvat niihin kohdetasoihin jotka ovat kartalla sillä hetkellä näkyvissä. Karttatason symbolit/selitteet saa näkyviin tasolistan yläpuolella olevasta Näytä/Piilota selitteet- painikkeesta. Kohdetason läpinäkyvyyttä voi säätää tason nimen alla olevalla liukukytkimellä.

Karttakohteiden tiedot



Viemällä hiiren karttakohteen päälle tulee näkyviin kyseisen kohdasta löytyvien karttakohteiden tietoja. Klikkaamalla karttakohtetta jää karttakohteen tiedot näkyviin ja kartan oikeaan reunaan aukeaa lisää kohteen tietoja.

Vapaahaku



HAKU

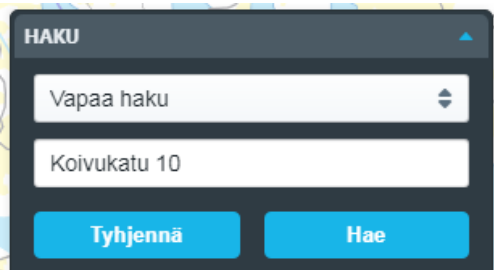
Vapaa haku

omakotitalotontti

Tyhjennä Hae

Toiminnolla voi hakea kohteita vapaasti syötetyllä tekstillä. Haku kohdistuu palvelussa käytettäviin kartta-aineistoihin. Haku käynnistyy valitsemalla "Hae" -painike.

Osoitehaku



HAKU

Vapaa haku

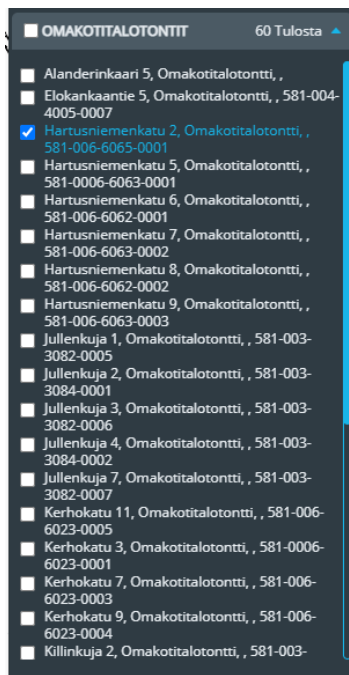
Koivukatu 10

Tyhjennä Hae

Hae osoitteita kartalta kirjoittamalla osoite Vapaa haku kenttään.

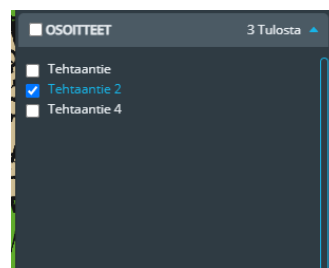
Hakujen tulokset ja kohteen tiedot

Vapaahaku toiminnon tulostista, josta pääsee siirtymään yksittäisen kohteen tietoihin ja paikantamaan yhden tai useamman kohteen kartalle.



OMAKOTITALOTONTIT 60 Tulosta

- Alanderinkaari 5, Omakotitalotontti, ,
- Elokankaantie 5, Omakotitalotontti, , 581-004-4005-0007
- Hartusniemenkatu 2, Omakotitalotontti, , 581-006-6063-0001
- Hartusniemenkatu 5, Omakotitalotontti, , 581-0006-6063-0001
- Hartusniemenkatu 6, Omakotitalotontti, , 581-006-6062-0001
- Hartusniemenkatu 7, Omakotitalotontti, , 581-006-6063-0002
- Hartusniemenkatu 8, Omakotitalotontti, , 581-006-6062-0002
- Hartusniemenkatu 9, Omakotitalotontti, , 581-006-6063-0003
- Jullenkuja 1, Omakotitalotontti, , 581-003-3082-0005
- Jullenkuja 2, Omakotitalotontti, , 581-003-3084-0001
- Jullenkuja 3, Omakotitalotontti, , 581-003-3082-0006
- Jullenkuja 4, Omakotitalotontti, , 581-003-3084-0002
- Jullenkuja 7, Omakotitalotontti, , 581-003-3082-0007
- Kerhokatu 11, Omakotitalotontti, , 581-006-6023-0005
- Kerhokatu 3, Omakotitalotontti, , 581-0006-6023-0001
- Kerhokatu 7, Omakotitalotontti, , 581-006-6023-0003
- Kerhokatu 9, Omakotitalotontti, , 581-006-6023-0004
- Killinkuja 2, Omakotitalotontti, , 581-003-



OSOITTEET 3 Tulosta

- Tehtaantie
- Tehtaantie 2
- Tehtaantie 4



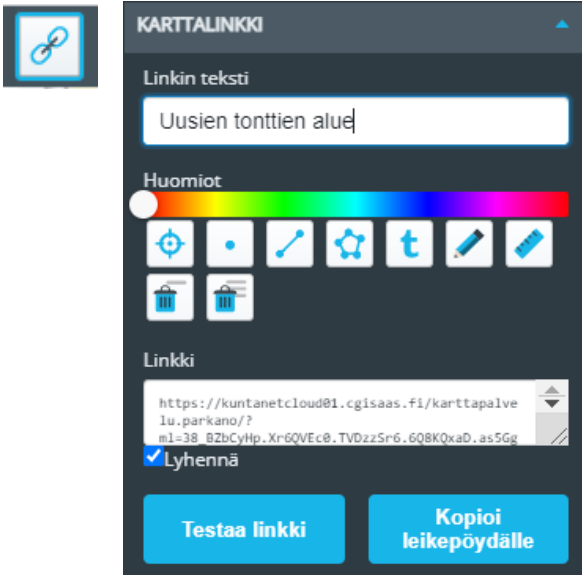
KOHDETIEDOT

<< Kohteen tiedot >>

Osoite	Hartusniemenkatu 2
Tila	Vapaa
Tonttityyppi	Omakotitalotontti
Tontti	581-006-6063-0001
Asuntoalueen nimi	Vatunen
Pinta-ala	2544 m ²
Rakennusoikeus	509 m ²
Hinta	7632 €
Alennus	Ensirakentajat -25 %, lapsiperheet -50 %
Muut kulut	Kaupanhavvistajan palkkio 120 €

Klikkaamalla hakutulostilalta kohdetta se paikantuu kartalle ja kohdetiedot aukeavat oikeassa reunassa olevaan ikkunaan.

Karttalinkki



Karttalinkillä voidaan merkitä kartalle paikka ja muodostaa karttalinkki jota käyttämällä voi karttapalvelun avata kyseisestä kohdasta. Kartalle merkitty paikka voidaan nimetä ja kyseiseen kohtaan voidaan lisätä merkintöjä piirtotyökaluilla. Merkinnät näkyvät linkkiä käytettäessä. Karttalinkki tulee näkyviin tekstilaatikkoon josta se on kopioitavissa ja liitettävissä www-sivulle tai sähköpostiin. Painikkeella "Testaa linkki" voidaan kokeilla muodostettua karttalinkkiä.

Etäisyyksien ja pinta-alan mittaus



Etäisyyden mittaus: Mittaa etäisyyksiä kartalta. Toiminto kertoo viimeisen pistevälin pituuden ja koko mitattavan matkan.

Pinta-alan mittaus Mittaa pinta-aloja kartalta. Toiminto kertoo alueen pinta-alan.

Mittausten editointi: Kartalle mitattuja etäisyyksiä ja pinta-aloja voi muuttaa.

Mittauksen poistaminen: Poistaa kartalta tehdyn mittauksen. Klikkaa mittausta poistaaksesi se.


Poista kaikki: Poistaa kaikki kartalle tehdyt mittaukset.

Tulostus



Kartta voidaan tallentaa/tulostaa pdf-muotoisena.

Koordinaatit



KOORDINAATIT

TM-35FIN

WGS 84

GK23FIN

[Hae](#)

Toiminnolla voidaan hakea kartalle haluttu koordinaattipiste tai selvittää kartalta osoitetun paikan koordinaatit.

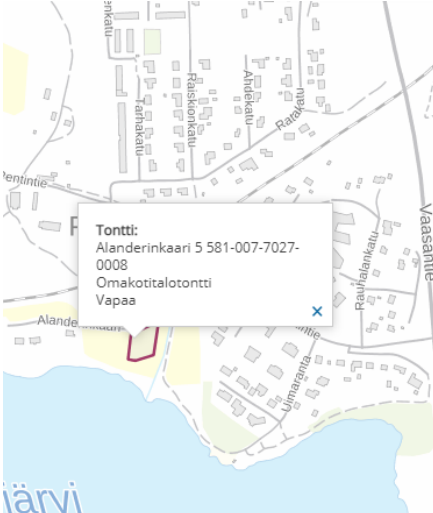
Tonttipörssi

Myytävien ja vuokrattavien tonttien esittely ja sähköinen varauslomake. Tonttipörssin tontit löytyvät Karttatasolistalta kohdasta Tonttipörssi. Klikkaamalla tontin aluetta kartalla aukeaa kartan oikeaan reunaan lisätietoja tontista.

KARTTASOT

Piilota selitteet

- Katuosoitteet
- Kiinteistöt
- Kaavat
- Tonttipörssi**
 - Huutokaupattavat tontit
 - Omakotitalotontit
 - Asuinpientalotontit
 - Rivitalotontit
 - Teollisuustontit
 - Liikuntapaikat (1 inas)



Tontti:
Alanderinkaari 5 581-007-7027-0008
Omakotitalotontti
Vapaa

KOHDETIEDOT

Alennus	Ensirakentajat -25 %, lapsiperheet -50 %
Muut kulut	Kaupanhavvistajan palkkio 120 €, Maanmittauslaitoksen taksan mukaiset lohkomiskustannukset.
Yhteystiedot	Tekninen johtaja Jarmo Kyösti p. 0447865601, maankäyttöpäällikkö Erkki Salomäki p. 0447865610
Luovutusehdot:	Avaa linkki
Varausmaksu	840 €
Kartta:	Avaa linkki
Kaavamääräykset:	Avaa linkki

[Kopioi leikepöydälle](#)

[Siirry hakemukseen](#)

Tontinvarauslomake aukeaa tietosivun alaosasta Siirry hakemukseen –painikkeesta.

Valitsemasi tontti: Alanderinkaari 5

Haen tonttia: Haluan:

YHTEYSTIEDOT

Etu nimi:	<input type="text"/>	Suku nimi:	<input type="text"/>
Puhelinnumero:	<input type="text"/>	Sähköpostiosoite:	<input type="text"/>
Osoite:	<input type="text"/>	Postinumero:	<input type="text"/>
Postitoimipaikka:	<input type="text"/>		

[Lisää toinen hakija](#)

MUUT TIEDOT

Teollisuustontti (määrittä määrääla m2):

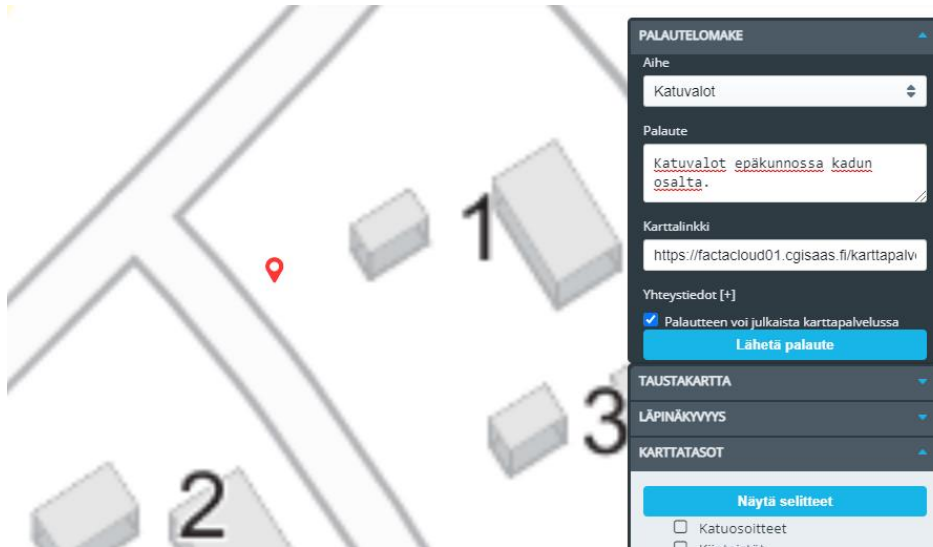
Milloin rakentaminen aloitetaan?

Lisätiedot (esim. jos olet alle 35-v. ensirakentaja ja mikäli tämän lisäksi taloudessa on väh. 1 alle 18-v. huollettava)

Tontinvaraus on sitova, varausmaksu laskutetaan hakijalta.

[Lähetä hakemus](#) [Sulje](#)

Karttapalaute



Karttapalaute toiminnolla voidaan antaa palautetta kartalle merkitystä paikasta. Merkitse kartalle kohde klikkaamalla jonka jälkeen palautelomake aukeaa kartan oikeaan reunaan. Palauteen aihe valitaan eri vaihtoehdoista. Palauteen antaja voi lisätä myös yhteystiedot sekä valita onko palaute julkinen. Mikäli palautteen julkaisu sallitaan niin se voidaan julkaista karttapalvelussa muille käyttäjille nähtäväksi. Palauteen antajan tietoja ei julkaista.

Lähetämällä lomake palaute ohjautuu aiheen mukaan viranomaisille käsittelyyn.